



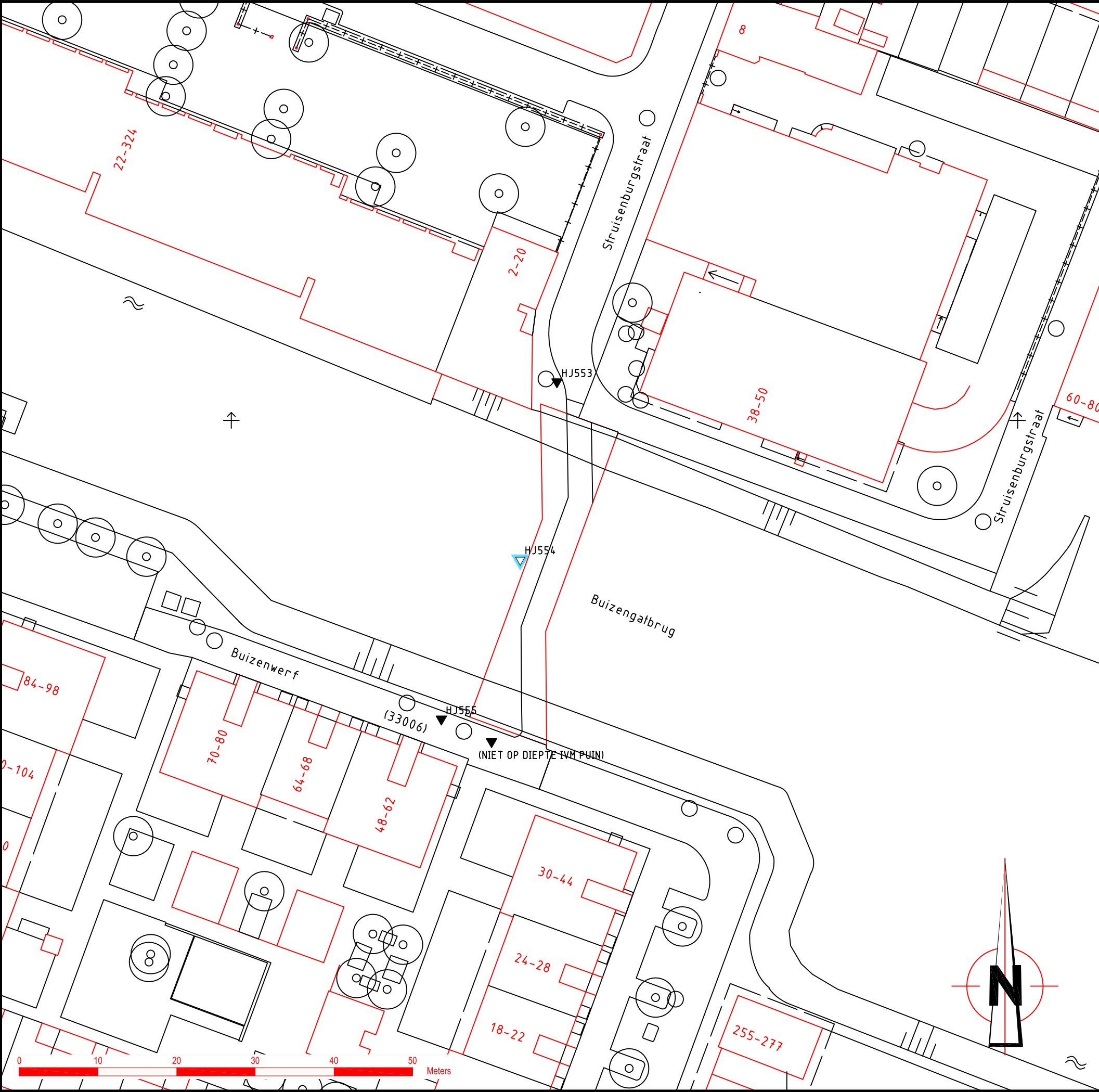
**Gemeente Rotterdam**

## Geotechnisch gegevens

Buizenwerfbrug

**Datum**

24 september 2012

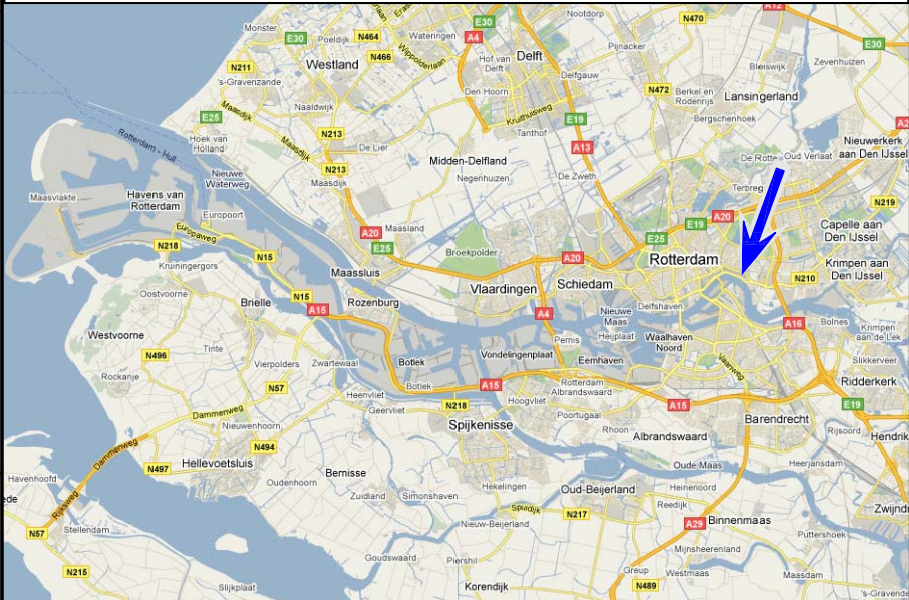


OPMERKINGEN

VERKLARING

- GEPLANEDE SONDERING
- UITGEVOERDE SONDERING

SITUATIE



VERSIE

c			
b			
a			
Versie	Omschrijving	Tekenaar	Datum
Bestandsnaam : 12075AA1 MVJ12219.DWG		Projectcode :	Verwijzing : MVJ12219

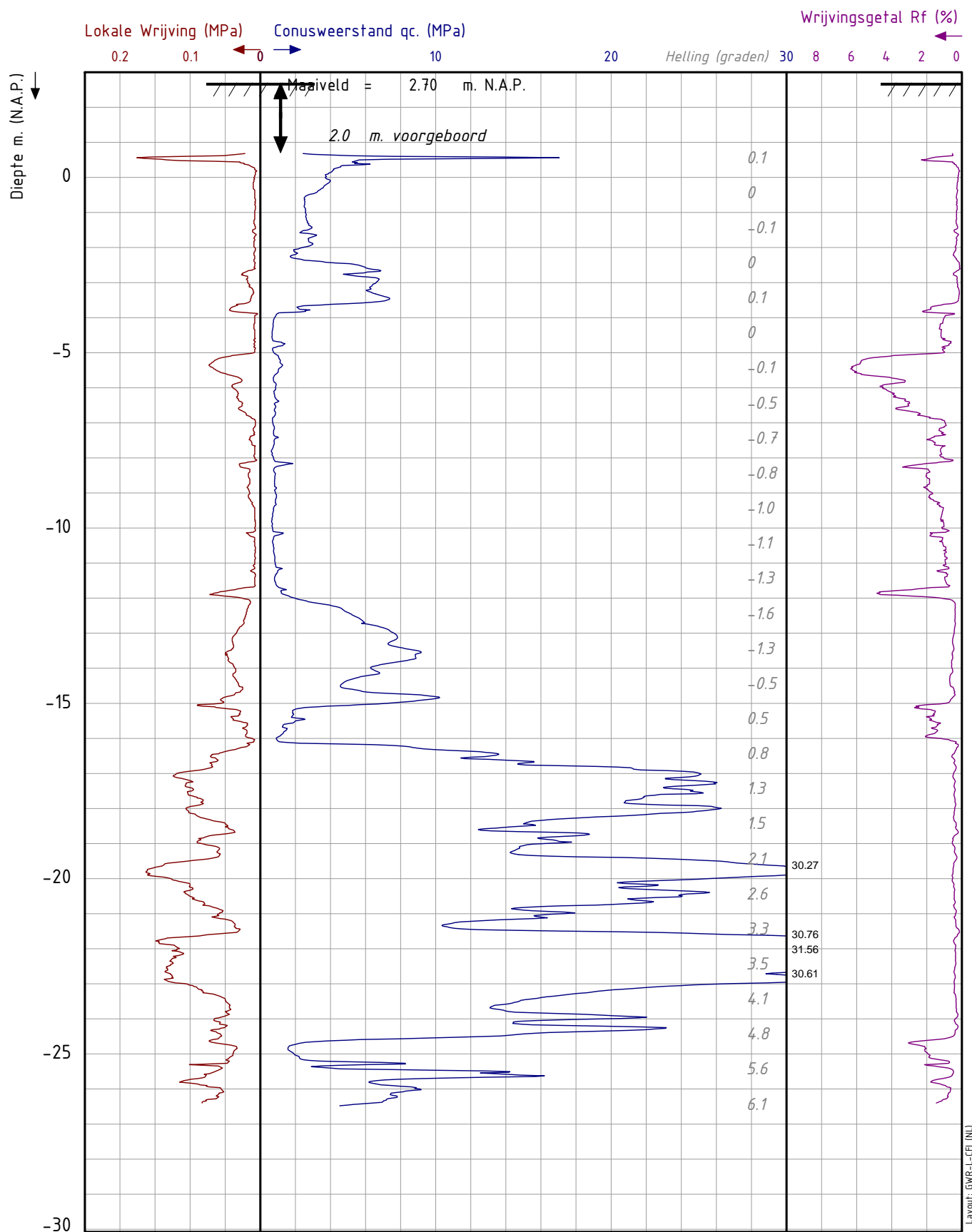


**Gemeente Rotterdam**  
Gemeentewerken  
Ingenieursbureau

Galvanistraat 15  
Postbus 6633  
3002 AP ROTTERDAM  
Telefoon : 010 489 4258  
Telefax : 010 489 4500

Buizenwerfbrug

Situatietekening tbv Grondonderzoek		Geografische code :	
		Formaat : A3	
		Schaal : 1:500	
BLAD 1 VAN 1	Getekend : M. Kreischer 18-09-2012	Gecontroleerd :	Geautoriseerd :
		Tekeningnr. : 12075 - AA - 1 Wijk/projectcode - Soort - Volgnr.	

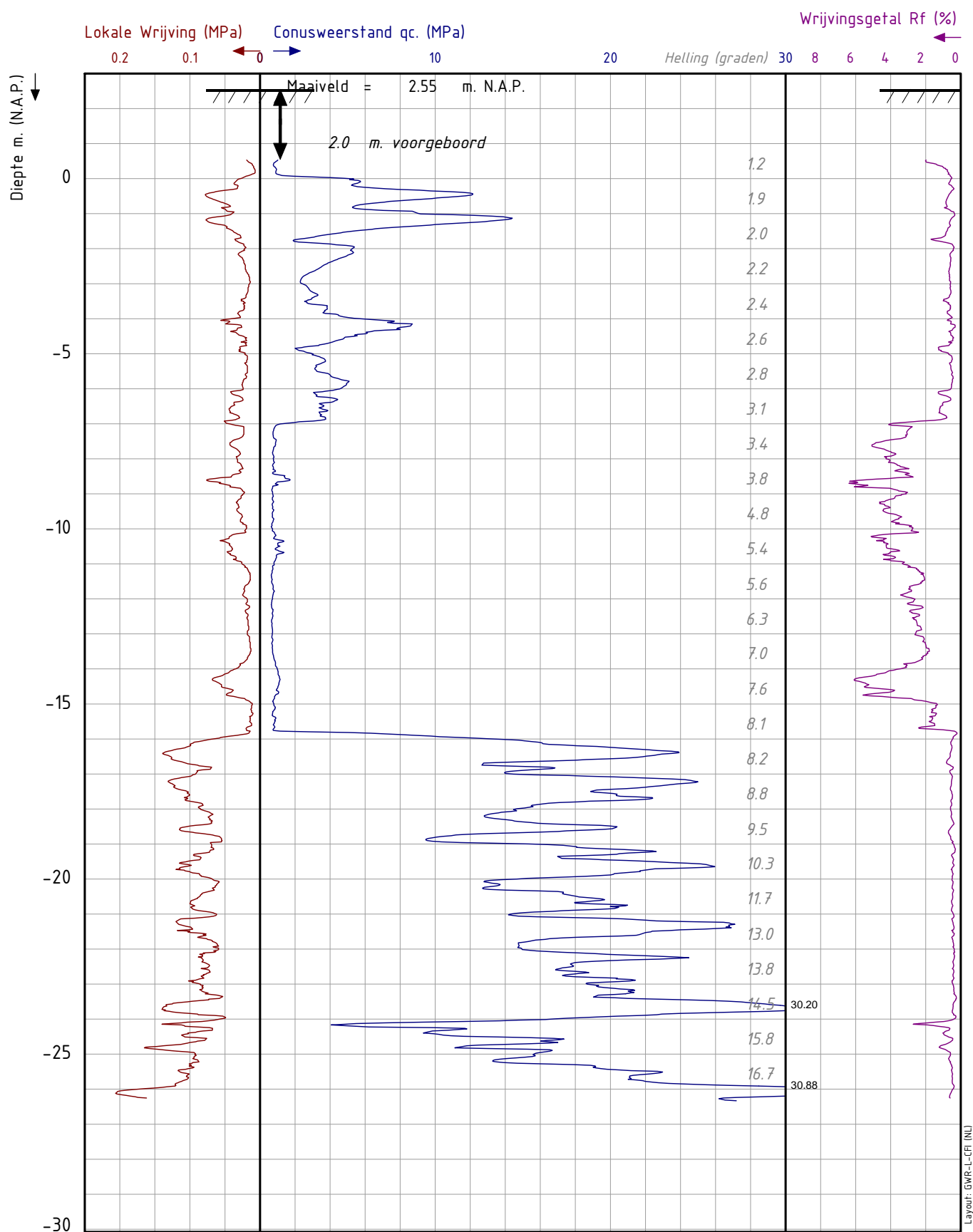


Project : Buizenwerfbrug  
 Dossier : 2012-075  
 Lokatie : Rotterdam  
 Paraaf :

Datum : 24-9-2012  
 Maaiveld : 2.7 m. N.A.P.  
 coördinaten in RD-stelsel  
 X : 94841.41 Y : 437104.90  
 Opmerking 1:

SONDERING:  
**HJ553**

Pagina 1/1



Project : Buizenwerfbrug  
 Dossier : 2012-075  
 Lokatie : Rotterdam  
 Paraaf :

Datum : 24-9-2012  
 Maaiveld : 2.55 m. N.A.P.  
 coördinaten in RD-stelsel  
 X : 94826.71 Y : 437062.04  
 Opmerking 1:

SONDERING:  
**HJ555**

Pagina 1/1